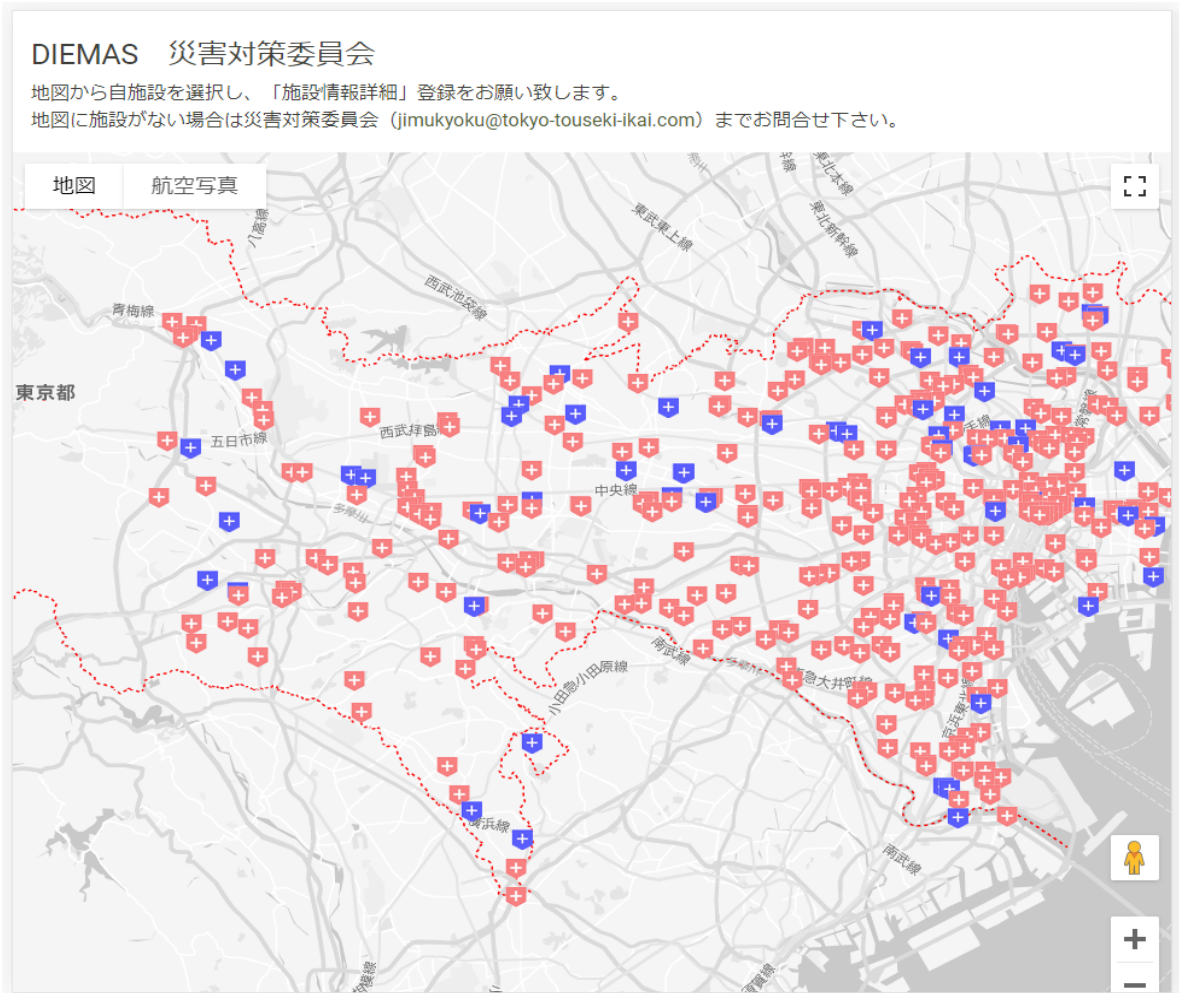


[目次2に戻る](#)

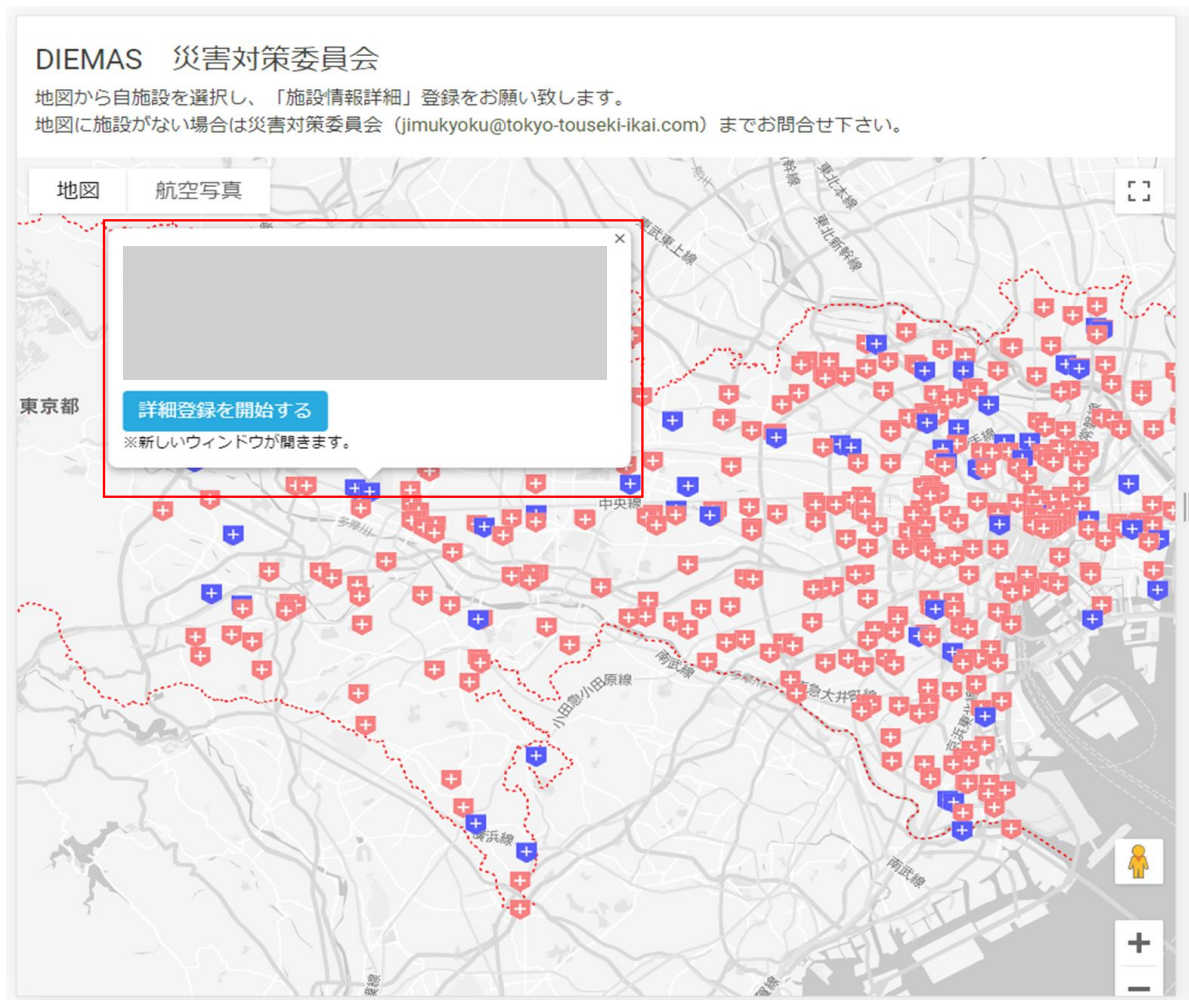
1-1_1) 施設情報MAPへのアクセス

1. リンクをクリックすると、下記地図画面が表示されます。

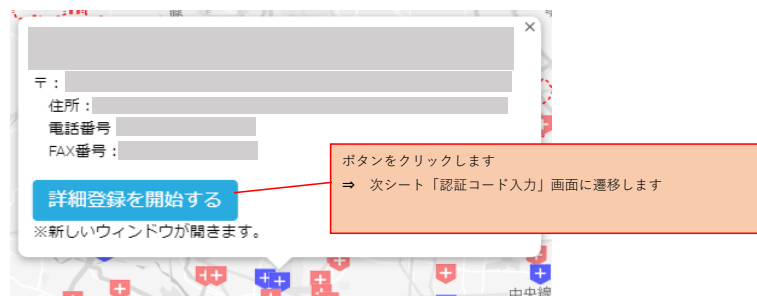
https://diemas.jp/DIEMAS/map_facility



2. 地図上の青いアイコン表示から、自分施設のアイコンをクリックしてください。
下記のようなポップアップが表示されます。



3. ポップアップ上の、「詳細登録を開始する」ボタンをクリックします。



4. (参考)すでに詳細登録済の赤いアイコンをクリックすると、施設情報を閲覧することができます。

DIEMAS 災害対策委員会

地図から自施設を選択し、「施設情報詳細」登録をお願い致します。
地図に施設がない場合は災害対策委員会 (jimukyoku@tokyo-touseki-ikai.com) までお問合せ下さい。

地図 航空写真

東京都

施設情報詳細 閉じる

施設代表者氏名

【医師】

【臨床工学技士】

【看護師】

【事務】

スタッフ・患者情報

医師	2人
臨床工学技士	3人
看護師	7人
独歩患者数	非表示
拍送	非表示
護送	非表示

施設情報

透析室の階数	2階
透析ベッド数	16床
装置台数(日機装)	17台
装置台数(ニプロ)	0台
装置台数(東レ)	0台
装置台数(JMS)	0台